

PLANTA DE LOCAÇÃO DA PAVIMENTAÇÃO, CALÇADA, MEIO FIO E SARJETA

ESCALA 1:750

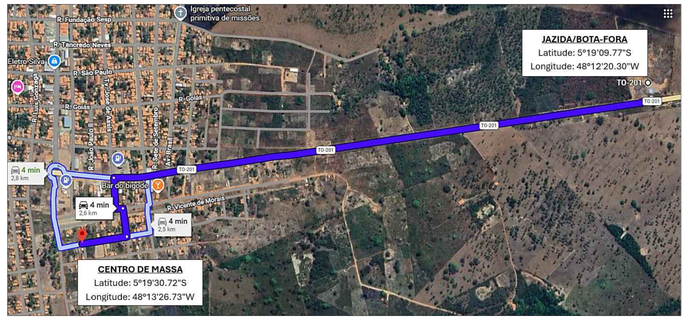

MAPA DO PERCURSO DA JAZIDA/BOTA-FORA (DMT = 2,60 KM)



MAPA DE LOCALIZAÇÃO DA PAVIMENTAÇÃO (BAIRRO SÃO RAIMUNDO)

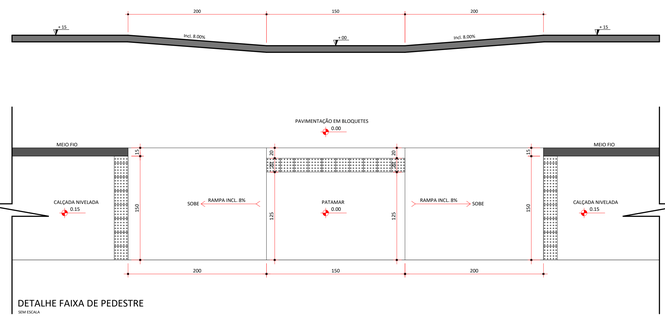

DETALHE FAIXA DE PEDESTRE

SEM ESCALA

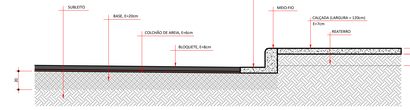

DETALHE TRANSVERSAL

SEM ESCALA

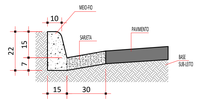

DETALHE - MEIO-FIO E SARJETA

SEM ESCALA

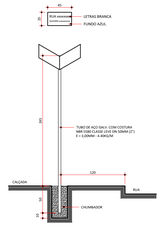

DETALHE PLACA DENOMINATIVA DE LOGRADOURO PÚBLICO

SEM ESCALA

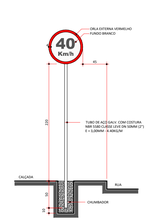

DETALHE PLACA VELOCIDADE MÁXIMA R-19 (40 KM/H)

SEM ESCALA

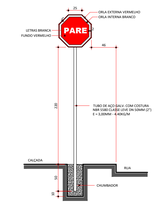

DETALHE PLACA PARE R-1

SEM ESCALA

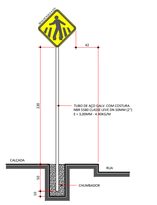

DETALHE PLACA A-32b

SEM ESCALA

COORDENADAS GEOGRÁFICAS			
TRECHO	ESTACA	LATITUDE	LONGITUDE
R. GOVERNADOR SIQUEIRA CAMPOS	00	5°19'30.90"S	48°13'51.68"W
	13+1,2cm	5°19'31.85"S	48°13'52.28"W
R. DEPUTADO AZIRO GOMES	00	5°19'31.85"S	48°13'52.28"W
	13+6,2cm	5°19'31.51"S	48°13'29.98"W
R. ABIMAEL LEITE 1	00	5°19'31.48"S	48°13'12.32"W
	13+13,22cm	5°19'29.81"S	48°13'12.19"W
R. ABIMAEL LEITE 2	00	5°19'30.06"S	48°13'11.01"W
	13+1,85m	5°19'31.01"S	48°13'10.76"W
R. PRACHEDES	00	5°19'29.96"S	48°13'24.31"W
	12+8,7m	5°19'31.32"S	48°13'24.31"W
R. ADELSON FERREIRA NASCIMENTO 1	00	5°19'31.32"S	48°13'24.31"W
	13+12,05m	5°19'33.51"S	48°13'24.09"W
R. JOSE BORGES 1	00	5°19'32.58"S	48°13'43.05"W
	14+3,7m	5°19'31.65"S	48°13'43.39"W
R. ADELSON FERREIRA NASCIMENTO 2	00	5°19'29.42"S	48°13'43.87"W
	14+5,55m	5°19'28.96"S	48°13'43.20"W
JAZIDA/BOTA-FORA		5°19'09.77"S	48°12'20.30"W

QUADRO RESUMO - NOTA DE SERVIÇO												
TRECHO	COMPR. DA PISTA (M)	LARGURA EFETIVA DA PISTA (M)	LARGURA DO SUB-LEITO (M)	ÁREA DO SUB-LEITO (M²)	D.M.T. JAZIDA / BOTA-FORA (KM)	A	B	C	D	E	F	G	H
						ESCAV. E CARGA MAT. LOC. OU JAZIDA (M³)	TRANSP. DE MAT. (M³xKM)	COMPAC. ATERRO A 100%PN (M³)	SUB-LEITO REGULAR. E COMPAC. 100%PN (M²)	ESCAV. CARGA MAT. DE JAZIDA (M³)	TRANSP. DE MAT. (M³xKM)	BASE	
												ESP'S. DA CAMADA (M)	ESTABIL. GRANUL. 100% (M³)
R. GOVERNADOR SIQUEIRA CAMPOS	83,21	6,00	6,50	436,43	2,60	0,15	0,49	-	436,43	87,29	283,69	0,20	87,29
R. DEPUTADO AZIRO GOMES	83,21	6,00	6,50	436,43	2,60	0,20	0,65	-	436,43	87,29	283,69	0,20	87,29
R. ABIMAEL LEITE 1	73,21	6,00	6,50	491,63	2,60	0,12	0,39	-	491,63	98,33	319,57	0,20	98,33
R. ABIMAEL LEITE 2	83,85	6,00	6,50	426,77	2,60	0,10	0,33	-	426,77	85,35	277,39	0,20	85,35
R. PRACHEDES	148,70	6,00	6,50	1.026,03	2,60	0,08	0,26	-	1.026,03	205,21	666,92	0,20	205,21
R. ADELSON FERREIRA NASCIMENTO 1	73,05	6,00	6,50	490,25	2,60	0,02	0,07	-	490,25	98,05	318,66	0,20	98,05
R. JOSE BORGES 1	70,20	6,00	6,50	484,38	2,60	0,05	0,16	-	484,38	96,88	314,86	0,20	96,88
R. ADELSON FERREIRA NASCIMENTO 2	83,51	6,00	6,50	500,30	2,60	0,02	0,07	-	500,30	118,06	383,70	0,20	118,06
R. JOSE BORGES 2	73,50	6,00	6,50	93,55	2,60	0,01	0,03	-	93,55	18,63	60,55	0,20	18,63
TOTAL	648,60			4.471,37		0,75	2,45		4.471,37	895,09	2.909,04		895,09

QUADRO RESUMO - LEVANTAMENTO															
TRECHO	PAVIMENTO			MEIO-FIO E SARJETA	CALÇADA			PISO TÁTIL ALERTA/DIRECIONAL		SINALIZAÇÃO HORIZONTAL		SINALIZAÇÃO VERTICAL CONTRAM (VOL. 1; I)			
	COMPRIMENTO DA PISTA (m)	LARGURA DA PISTA (m)	ÁREA DO PAVIMENTO (m²)	EXTENSÃO TOTAL (m)	EXTENSÃO TOTAL (m)	LARGURA (m)	ÁREA TOTAL (m²)	EXTENSÃO DE PISO NAS CALÇADAS (m)	ÁREA DE PISO DÉTIL (m²) (LARGURA=0,26)	FAIXAS AMARELAS (m)	FAIXAS BRANCAS (m)	R - 1 (YIELD)	R - 19 (40 KM/H)	A-32B (VIAS PEDESTRE)	PLACAS (I)	TOTAL DE PLACAS / PONTOS
R. GOVERNADOR SIQUEIRA CAMPOS	83,21	6,00	379,50	126,50	126,50	1,20	310,80	138,00	21,90	126,50	126,50	2	0	0	0	2
R. DEPUTADO AZIRO GOMES	83,21	6,00	379,50	126,50	126,50	1,20	310,80	138,40	21,90	126,50	126,50	2	0	0	0	2
R. ABIMAEL LEITE 1	73,21	6,00	417,50	142,10	142,10	1,20	317,00	142,10	29,50	142,10	142,10	2	0	0	0	2
R. ABIMAEL LEITE 2	83,85	6,00	373,50	123,70	123,70	1,20	148,44	123,70	24,74	123,70	123,70	2	0	0	0	2
R. PRACHEDES	148,70	6,00	892,20	273,80	273,80	1,20	328,58	273,80	54,80	297,40	273,80	4	0	0	0	4
R. ADELSON FERREIRA NASCIMENTO 1	73,05	6,00	426,30	142,10	142,10	1,20	170,52	142,10	28,42	142,10	142,10	0	2	2	0	4
R. JOSE BORGES 1	70,20	6,00	421,20	140,40	140,40	1,20	168,48	140,40	28,08	140,40	140,40	0	2	2	0	4
R. ADELSON FERREIRA NASCIMENTO 2	83,51	6,00	113,90	173,50	173,50	1,20	201,52	173,50	34,22	173,50	173,50	0	0	0	0	0
R. JOSE BORGES 2	73,50	6,00	81,00	27,00	27,00	1,20	32,40	27,00	1,40	27,00	27,00	0	0	0	0	0
TOTAL:	648,60		3.891,60	1.273,20	1.273,20		1.527,84	1.273,20	214,64	1.291,20	1.273,20	12,00	4,00	4,00	0,00	20,00

PERFIL TRANSVERSAL L =6.00M

PERFIL TRANSVERSAL DO PAVIMENTO

SEM ESCALA



PLANTA DE LOCAÇÃO DA SINALIZAÇÃO VIÁRIA

ESCALA 1:750

Prefeitura

CAU

Bombeiros ou Naturatins

PROJETO DE PAVIMENTAÇÃO, CALÇADAS, DRENAGEM E SINALIZAÇÃO | **Folha: ÚNICA**

OBRA: PAVIMENTAÇÃO EM BLOQUETES COM MEIO FIO, CALÇADAS, RAMPAS DE ACESSIBILIDADE, SARJETAS

PROPONENTE: PREFEITURA MUNICIPAL DE BURITI DO TOCANTINS - TO

MUNICÍPIO/UF: BURITI DO TOCANTINS - TO

Prefeitura de Buriti do Tocantins
ANOS A INSPIRAR PARA CUIDAR DO POVO
2021-2024

Proprietário:

PREFEITURA MUNICIPAL DE BURITI DO TOCANTINS - TO

Quadro de Áreas

ÁREA DO PAVIMENTO:	3.891,60 m²
MEIO-FIO E SARJETA:	1.273,20 m
CALÇADAS:	1.527,84 m²

Autor do Projeto: ANDRE GAIPO DE OLIVEIRA:82992134104 — ANDRADE:82992134104 — 4

ANDRÉ GAIPO
ARQUITETO URBANISTA - CAU A33602-5/TO

Revisões:

Responsável Técnico:

Escala:	INDICADA	Data:	OUTUBRO/2026	Contato:	(63) 99977-1331	Desenho:

Descrição:
PLANTA DE LOCAÇÃO DA PAVIMENTAÇÃO, CALÇADA, MEIO FIO E SARJETA, DETALHES, PERFIS, TABELAS, MAPAS, PLANTA DE LOCAÇÃO DA SINALIZAÇÃO VIÁRIA E DETALHES.